

ОБЩИНСКИ СЪВЕТ-ГРАД ПЕРУЩИЦА

РЕШЕНИЕ № 70

Взето с Протокол № 10 от 30.09.2019 г.

Относно: Избор на временно изпълняващ длъжността Кмет на Община Перущица във връзка с предстоящите избори за общински съветници и кметове на 27.10.2019г.

По предложение на: Иван Димитров Муров – Председател на ОБС-Перущица.

На основание чл. 21, ал. 1, т. 23 и ал.2, чл.42, ал.6 и ал.8 от ЗМСМА, Общинският съвет

РЕШИ:

Избира временно изпълняващ длъжността Кмет на Община Перущица Заместник Кмета на Община Перущица **Иван Добрев Витанов** за периода от 25.10.2019г. до полагане на клетва на новоизбрания кмет.

Мотиви: Спазване на законовите изисквания и законоустановени срокове на ЗМСМА.

Брой съветници: 13

Брой присъствали: 12

Брой „ЗА”: 12 /Атанаска Начева, Атанас Насков, Васко Даскалов, Георги Злачев, Гинка Косева, Елена Симеонова, Елица Данева, Иван Муров, Константин Витанов, Лилка Чолакова, Никола Янкулов, Рангел Божков/

Брой „ПРОТИВ”: 0

Брой „ВЪЗДЪРЖАЛИ СЕ”: 0

ПРЕДСЕДАТЕЛ НА ОБС:.....


/Иван Муров/

Протоколчик:.....


/Лилия Тенчева/

ОБЩИНСКИ СЪВЕТ-ГРАД ПЕРУЩИЦА

РЕШЕНИЕ № 71

Взето с Протокол № 10 от 30.09.2019 г.

Относно: Осигуряване средства за изплащане на средства по проект „Нова възможност за социална подкрепа и независим живот в Община Перушица“ по ОП "Развитие на човешките ресурси" 2014-2020г. и сключено споразумение между Община Перушица и ПУЦ – Бобов дол.

По предложение на: Ради Ботев Минчев – Кмет на Община Перушица

На основание чл .21, ал.1, т.6 и т.10 от ЗМСМА и чл.104, ал.1, т.5 във връзка с чл.126 от Закона за публични финанси, Общинският съвет

РЕШИ:

Дава съгласие средства в размер на 5 342 лева от временно свободните средства в делегираните от държавата дейности да бъдат предоставени като безлихвен заем за финансиране на проект „Нова възможност за социална подкрепа и независим живот в Община Перушица“ по ОП "Развитие на човешките ресурси" 2014-2020г. до приключването му. Същите следва да бъдат възстановени след верифициране на разходите от програмата, но не по-късно от 31.12.2019г.

Мотиви: Финансирането на плащания по проекти като безлихвени заеми се извършват след одобрение на Общински съвет, съгласно изискванията на чл.104 от ЗПФ.

Брой съветници: 13


Брой присъствали: 12

Брой „ЗА“: 12 /Атанаска Начева, Атанас Насков, Васко Даскалов, Георги Злачев, Гинка Косева, Елена Симеонова, Елица Данева, Иван Муров, Константин Витанов, Лилка Чолакова, Никола Янкулов, Рангел Божков/

Брой „ПРОТИВ“: 0

Брой „ВЪЗДЪРЖАЛИ СЕ“: 0

ПРЕДСЕДАТЕЛ НА ОБС:.....


/Иван Муров/

Протоколчик:.....

/Лилия Тенчева/

ОБЩНСКИ СЪВЕТ-ГРАД ПЕРУЩИЦА

РЕШЕНИЕ № 72

Взето с Протокол № 10 от 30.09.2019 г.

Относно: Откриване на процедура по продажба на недвижим имот – частна общинска собственост съставляващ поземлен имот с идентификатор 55909.501.1725 в гр.Перущица по кадастралната карта и кадастралните регистри, одобрени със Заповед РД-18-270/02.05.2019г. на Изпълнителен директор на АГКК.

Правно основание: чл.21, ал.1, т.8 от Закона за местното самоуправление и местната администрация, чл.8, ал.9, т.2 от ЗОС; чл.35, ал.1 от ЗОС, във връзка с чл.8, ал.2 от ЗОС и с чл.41,ал.1, т.1 и чл.43 от Наредбата за придобиване, управление и разпореждане с общинското имущество.

По предложение на: Ради Ботев Минчев – Кмет на Община Перущица

На основание чл.21, ал.1, т.8 от Закона за местното самоуправление и местната администрация, чл.8, ал.9, т.2 от ЗОС; чл.35, ал.1 от ЗОС, във връзка с чл.8, ал.2 от ЗОС и с чл.41,ал.1, т.1 и чл.43 от Наредбата за придобиване, управление и разпореждане с общинското имущество, Общинският съвет

РЕШИ:

- I. Допълва Годишната програма за управление и разпореждане с имоти – общинска собственост за 2019г., като в раздел „Продажби” се добавя следния недвижим имот: поземлен имот номер с идентификатор 55909.501.1725 в гр.Перущица, Община Перущица, обл.Пловдив, по кадастралната карта и кадастралните регистри, одобрени със Заповед РД-18-270/02.05.2019г. на Изпълнителен директор на АГКК, с площ 491 кв.м., трайно предназначение на територия урбанизирана, начин на трайно ползване – ниско застрояване (до10 м), номер по предходен план: 1725, кв. 116, парцел V- 1725 е актуван акт за частна общинска собственост №257/16.07.2019г., вписан в Служба по вписвания - гр.Пловдив под № 90, том 56,рег.№20250/17.07.2019г. При граници на имота: 55909.501.9701, 55909.501.9709, 55909.501.1735, 55909.501.1736, 55909.501.1724, без масивната жилищна сграда, ситуирана в южната част на имота.
- II. Дава съгласие за продажба чрез търг с явно наддаване на следния недвижим имот-частна общинска собственост, а именно: поземлен имот номер с идентификатор 55909.501.1725 в гр.Перущица, Община Перущица, обл.Пловдив, по кадастралната карта и кадастралните регистри, одобрени със Заповед РД-18-270/02.05.2019г. на Изпълнителен директор на АГКК, с площ 491 кв.м., трайно предназначение на територия урбанизирана, начин на трайно ползване – ниско застрояване (до10 м), номер по предходен план: 1725, кв. 116, парцел V- 1725. При граници на имота: 55909.501.9701, 55909.501.9709, 55909.501.1735, 55909.501.1736, 55909.501.1724, без масивната жилищна сграда, ситуирана в южната част на имота.

III. Упълномощава Кмета на община Перушица да възложи изготвяне на експертна пазарна оценка на посочения имот за определяне цена на земята, съгласно чл.53 от Наредба за реда за придобиване, управление и разпореждане с общинско имущество.

Мотиви: за допълване на програмата- имот с идентификатор 55909.501.1725 не е включен в програмата, и без допълване на същата с този имот по-нататъшните действия на разпореждания с този имот не могат да се осъществят законосъобразно.

За предложената продажба – наличие на интерес от закупуване на имота от страна на купувач и осигуряване на приходната част на бюджета на Община Перушица, Общинския съвет намира решението за целесъобразно.

Брой съветници: 13

Брой присъствали: 12

Брой „ЗА”: 0

Брой „ПРОТИВ”: 11 /Атанаска Начева, Атанас Насков, Васко Даскалов, Георги Злачев, Гинка Косева, Елена Симеонова, Елица Данева, Иван Муров, Константин Витанов, Лилка Чолакова, Никола Янкулов/

Брой „ВЪЗДЪРЖАЛИ СЕ”: 1 /Рангел Божков/

НА ОСНОВАНИЕ ЧЛ. 27, АЛ. 4 ОТ ЗАКОНА ЗА МЕСТНОТО САМОУПРАВЛЕНИЕ И МЕСТНАТА АДМИНИСТРАЦИЯ РЕШЕНИЕТО НЕ СЕ ПРИЕМА.

ПРЕДСЕДАТЕЛ НА ОБС:



/Иван Муров/

Протоколчик:

/Лилия Тенчева/

ОБЩИНСКИ СЪВЕТ-ГРАД ПЕРУЩИЦА

РЕШЕНИЕ № 73

Взето с Протокол № 10 от 30.09.2019 г.

Относно: Отдаване под наем чрез публичен търг на терен общинска собственост за поставяне на преместваеми обекти за осъществяване на търговска дейност

Правно основание : чл.21, ал.1, т.8 от ЗМСМА, чл. 8, ал. 9, чл.14, ал.1, ал.8 от ЗОС, във връзка с чл.56,ал.1 от НРПУРОИ

По предложение на: Ради Ботев Минчев – Кмет на Община Перушица

На основание чл.21, ал.1, т.8, пр.2 от ЗМСМА, чл. 8, ал. 9, чл.14, ал.1, ал.8 от ЗОС, във връзка с чл.56, ал.1 от НРПУРОИ, Общинският съвет

РЕШИ:

I. Допълва „Програмата за управление и разпореждане с имоти общинска собственост за 2019г.“ в раздел „IV. „Имоти за отдаване под наем“ – поз.32 – Терен №1 с площ от 24 кв.м. - търговски обект, терен №2 с площ от 24 кв.м. - търговски обект и терен №3 с площ от 24 кв.м. - търговски обект в поземлен имот с идентификатор 55909.501.2049, гр.Перушица, община Перушица, обл.Пловдив, по КК и КР на гр.Перушица, одобрени със Заповед № РД-18-270/ 02.05.2019 год. на ИД на АГКК , с адрес: гр.Перушица, п.к.4225, ул. „Стефан Стамболов“, вид собственост общинска частна, вид територия урбанизирана, нтп – за друг обществен обект, комплекс, с площ 243 кв.м., номер по предходен план: кв.66, парцел XVIII, и съставляващ терен, върху който ще се постави стационарни преместваеми обекти.

II. Да се открие процедура за провеждане на публичен търг явно наддаване за отдаване под наем на 3 бр. терени за поставяне на стационарни преместваеми обекти /павилион/ по одобрена от Главния архитект на общината схема по смисъла на чл.56 от ЗУТ за разполагане на търговски обект за нехранителни стоки, както следва:

1. Терен с площ от 24 кв.м.(петно №1) в ПИ с идентификатор 55909.501.2049, гр.Перушица, по КК и КР на гр.Перушица, одобрени със Заповед № РД-18-270/ 02.05.2019 год. на ИД на АГКК, с адрес: гр.Перушица, ул.„Стефан Стамболов“, с площ от 24 кв.м за срок от 5 години, с начална тръжна цена на месечния наем 48 лв.(четиридесет и осем лева), без вкл.ДДС.

2. Терен с площ от 24 кв.м.(петно №2) в ПИ с идентификатор 55909.501.2049, гр.Перушица, по КК и КР на гр.Перушица, одобрени със Заповед № РД-18-270/ 02.05.2019 год. на ИД на АГКК, с адрес: гр.Перушица, ул.„Стефан Стамболов“, с площ от 24 кв.м за срок от 5 години, с начална тръжна цена на месечния наем 48 лв.(четиридесет и осем лева), без вкл.ДДС.

3.Терен с площ от 24 кв.м.(петно №3) в ПИ с идентификатор 55909.501.2049, гр.Перушица, по КК и КР на гр.Перушица, одобрени със Заповед № РД-18-270/02.05.2019 год. на ИД на АГКК, с адрес: гр.Перушица, ул.„Стефан Стамболов“, с площ от 24 кв.м за срок от 5 години, с начална тръжна цена на месечния наем 48 лв.(четиридесет и осем лева), без вкл.ДДС.

III. Възлага на Кмета на Община Перушица да предприеме действия по одобряване на тръжни условия за провеждане на публично оповестен търг с явно наддаване за отдаване под наем на подробно описаните в точка втора обекти.

Приложение: Ситуационен план – схема за разполагане на СПО.

Мотиви: Изпълнение на Решение №68, взето с Протокол №9/26.08.2019 година на Общински съвет Перушица е необходимо терените да се отдаде под наем по регламентирания от Закона ред с решение на колективния орган - Общински съвет Перушица.

Брой съветници: 13

Брой присъствали: 12

Брой „ЗА“: 12 /Атанаска Начева, Атанас Насков, Васко Даскалов, Георги Злачев, Гинка Косева, Елена Симеонова, Елица Данева, Иван Муров, Константин Витанов, Лилка Чолакова, Никола Янкулов, Рангел Божков/


Брой „ПРОТИВ“: 0

Брой „ВЪЗДЪРЖАЛИ СЕ“: 0

ПРЕДСЕДАТЕЛ НА ОБС:.....


/Иван Муров/

Протоколчик:.....


/Лилия Тенчева/

На основание чл. 56 от ЗУТ, чл.2, ал.2, чл.4, т.1а, чл.7, ал.2, чл.9, ал.1 от Наредба за условията за поставяне на преместваеми обекти по чл.56 и чл.57 от ЗУТ на територията на община Перушица

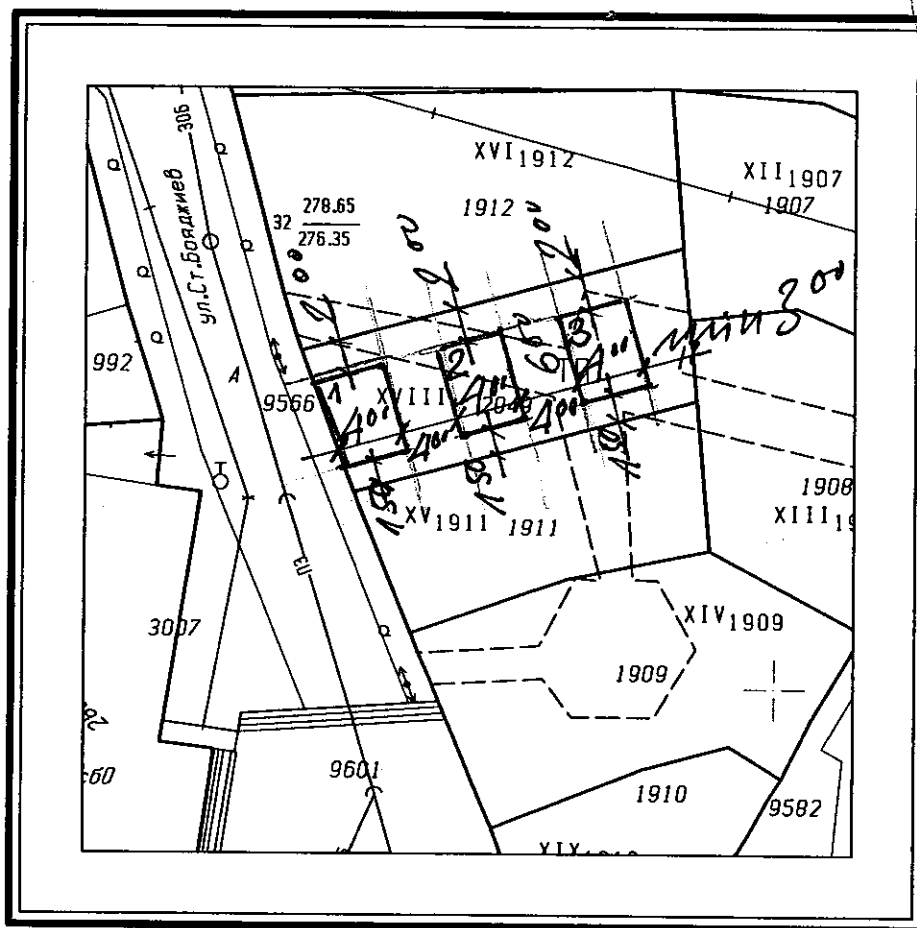
ОДОБРЯВАМ:

Схема за разполагане на 3 броя СПО (Стационарен преместваем обект) – Търговски обект за нехранителни стоки с площ на всеки един от 24.0 кв.м. по означението с червени линии и коти в черно в УПИ XVIII-2049, кв66 по регулационен план на гр.Перушица.

29.08.2019

Гл. архитект: _____

Ситуационен план /копие от регулационен план/ по КРП гр.Перушица. Илиева
на УПИ XVIII-20149 кв. 66



1:500 Община Перушица

Рег. план е одобрен със зап.509/1989, работил.инж.А.Бакалова

Скицата служи само по отношение на регулацията!

ОБЩИНСКИ СЪВЕТ-ГРАД ПЕРУЩИЦА

РЕШЕНИЕ № 74

Взето с Протокол № 10 от 30.09.2019 г.

Относно: 1. Одобряване на планово - техническо задание за изготвяне на Подробен Устройствен План – ПП за поливен тръбопровод, преминаващ по полски път 55909.61.479 в землище на Община Перушица.

2. Даване разрешение за изработване на проект за Подробен Устройствен План – Парцеларен План за поливен тръбопровод, преминаващ по полски път 55909.61.479 в землище на Община Перушица.

3. Даване на предварително съгласие за провеждане на трасета на техническата инфраструктура, които преминават по имот с идентификатор 55909.61.479, публична общинска собственост и с НТП:полски, ведомствен, горски, местен път, съгласно чл.21, ал.2 от ЗОЗЗ при спазване изискванията на чл.29 от ЗОЗЗ и чл.30, ал.3 от ППЗОЗЗ.

Основание: Чл.21, ал.1, т.11 от ЗМСМА, чл.124а, ал.1 и ал.5 и чл.124б, ал.1 от ЗУТ.

По предложение на: Ради Ботев Минчев – Кмет на Община Перушица

На основание чл.21, ал.1, т.11 от ЗМСМА във връзка с чл.124а, ал.1 и ал.5 и чл.124б, ал.1 от ЗУТ, Общинският съвет

РЕШИ:

1. **ОДОБРЯВА** планово - техническо задание за изготвяне на Подробен Устройствен План – ПП за поливен тръбопровод, преминаващ по полски път 55909.61.479 в землище на Община Перушица.
2. **Разрешава** изработване на ПУП-Парцеларен план /ПП/ за поливен тръбопровод, преминаващ по полски път 55909.61.479 в землище на Община Перушица.
 - Преписката да се комплектова с трасировъчен план на тръбопровода, координати на трасето, регистър на имотите, през които минава и актуална скица на имота. С план схемите за мрежите и съоръженията на техническата инфраструктура да се определят сервитутните им ивици.
3. **Дава предварително съгласие** за провеждане на трасета на техническата инфраструктура, които преминават по имоти публична общинска собственост и с НТП:полски, ведомствен, горски, местен път, съгласно чл.21, ал.2 от ЗОЗЗ при спазване изискванията на чл.29 от ЗОЗЗ и чл.30, ал.3 от ППЗОЗЗ.

Решението на общинския съвет да се разгласи с обявление, което да се постави на определените за това места в сградата на общината и да се публикува на интернет страницата на общината.

Решението не подлежи на оспорване съгласно чл.124 б, ал.4 от ЗУТ.

Мотиви: Целта на проекта е да се създадат устройствени условия за осъществяване на инвестиционното намерение на собственика за напояване на територията.

С приложения проект за напоителни системи на насаждения от сливи се предвиждат тръбопроводи от тръби с диаметри ф63 да преминат по полски път 55909.61.479, собственост на Община Перушица.

За изработването на ПУП-ПП за поливен тръбопровод извън границите на урбанизираните територии е необходимо разрешение на Общински съвет, което съгласно чл.124б, ал.1 става с вземане на съответно решение. Предвид нормата на чл.124б, ал.1 от ЗУТ, общинският съвет, разрешавайки изработване на проект за ПУП-ПП, едновременно следва да одобри и заданието по чл.125 от ЗУТ.

Брой съветници: 13

Брой присъствали: 12

Брой „ЗА”: 12 /Атанаска Начева, Атанас Насков, Васко Даскалов, Георги Злачев, Гинка Косева, Елена Симеонова, Елица Данева, Иван Муров, Константин Витанов, Лилка Чолакова, Никола Янкулов, Рангел Божков/

Брой „ПРОТИВ”: 0

Брой „ВЪЗДЪРЖАЛИ СЕ”: 0

ПРЕДСЕДАТЕЛ НА ОБС:.....
/Иван Муров/

Протоколчик:.....
/Лилия Тенчева/

ОБЩИНСКИ СЪВЕТ-ГРАД ПЕРУЩИЦА

РЕШЕНИЕ № 75

Взето с Протокол № 10 от 30.09.2019 г.

Относно: Даване разрешение за изработване на ПУП - ПРЗ за промяна на предназначението на земеделска земя за неземеделски нужди – складова дейност за създаване на устройствен режим на неурегулирана територия в обхвата на ПИ с ИД №160.229, 160.230, 160.234,160.237, 160.239, 160.240, земл. на гр. Перущица, общ. Перущица, обл. Пловдив, по Заявление Вх.№ТСУ-34-(3)/11.09.2019 г. от К.Т.С.

Основание: Чл.21, ал.1, т.11 от ЗМСМА, чл.124а, ал.1 и ал.5 и чл.124б, ал.1, чл.125 от ЗУТ.

По предложение на: Ради Ботев Минчев – Кмет на Община Перущица

На основание чл.21, ал.1, т.11 от ЗМСМА във връзка с чл.124а, ал.1 и ал.5 и чл.124б, ал.1 и чл.125, чл.59, чл.60 от ЗУТ, Общинският съвет

РЕШИ:

1. **ОДОБРЯВА** Планово – техническо задание за изготвяне на ПУП - ПРЗ за смяна на земеделско предназначение и създаване на устройствен режим на неурегулирана територия в обхвата на ПИ с ИД №160.229, 160.230, 160.234, 160.237, 160.239, 160.240, земл. на гр. Перущица, общ. Перущица, обл. Пловдив за складова дейност.

2. **РАЗРЕШАВА** да се изработи ПУП - ПРЗ за смяна на земеделско предназначение и създаване на устройствен режим на неурегулирана територия в обхвата на ПИ с ИД №160.229, 160.230, 160.234,160.237, 160.239, 160.240, земл. на гр. Перущица, общ. Перущица, обл. Пловдив за складова дейност и ПП (парцеларни планове) за елементите на техническата инфраструктура извън границите на урбанизираните територия.

3. Дава предварително съгласие за провеждане на трасета на техническата инфраструктура , които преминават по имоти публична общинска собственост и с НТП: полски, ведомствен, горски, местен път и отводнителни и напоителни канали, съгласно чл.21, ал.2 от ЗОЗЗ при спазване изискванията на чл.29 от ЗОЗЗ и чл.30, ал.3 от ППЗОЗЗ.

4. Решението на общинския съвет да се разгласи с обявление, което да се постави на определените за това места в сградата на общината и да се публикува на интернет страницата на общината.

Решението не подлежи на оспорване съгласно чл.124 б, ал.4 от ЗУТ.

Мотиви: Поземленият имот представлява неурегулирана територия, предназначена за селско стопанство. Целта на проекта е да се създадат устройствени условия за осъществяване на инвестиционното намерение на собственика, а именно

изграждане на обект: „Склад“.

За изработването на ПУП за поземлени имоти извън границите на урбанизираните територии е необходимо разрешение на Общински съвет, съгласно чл.124б, ал.1 от ЗУТ. Предвид нормата на чл.124б, ал.1 от ЗУТ, Общинският съвет, разрешавайки изработване на проект за ПУП – ПРЗ, едновременно следва да одобри и заданието по чл.125 от ЗУТ.

Брой съветници: 13

Брой присъствали: 12

Брой „ЗА“: 12 /Атанаска Начева, Атанас Насков, Васко Даскалов, Георги Злачев, Гинка Косева, Елена Симеонова, Елица Данева, Иван Муров, Константин Витанов, Лилка Чолакова, Никола Янкулов, Рангел Божков/

Брой „ПРОТИВ“: 0

Брой „ВЪЗДЪРЖАЛИ СЕ“: 0

ПРЕДСЕДАТЕЛ НА ОБС:.....


/Иван Муров/

Протоколчик:.....


/Лилия Тенчева/

ОБЩНСКИ СЪВЕТ-ГРАД ПЕРУЩИЦА

РЕШЕНИЕ № 76

Взето с Протокол № 10 от 30.09.2019 г.

Относно: Разрешаване изработването на проект и одобряване на задание за частично изменение на Общия устройствен план на Перущица, одобрен с Решение № 83, взето с взето с Протокол № 9 от 31.08.2015 г. на Общински съвет–Перущица на територия прилежаща западно на общински път – IV клас – Йоаким Груево – Перущица, южно от път III клас III – 375 – Пловдив - Пещера за определяне функционално предназначение: „земеделски територии с възможност за промяна на предназначението на земеделска земя за неземеделски нужди под въздействие на комуникацията“.

По предложение на: Ради Ботев Минчев – Кмет на Община Перущица

На основание чл. 21, ал. 1, т. 11 и ал. 2 от ЗМСМА, чл. 103, ал. 1, т.1 и ал. 4, чл. 134, ал.1, т.1, чл.136, ал.1 във връзка с чл.124, ал.1 и чл.124б, ал.1, чл.125 от ЗУТ, Наредба №8 за обема и съдържанието на устройствените планове, Решение на ЕСУТ при община Перущица, взето с Протокол №10, т.2 от 19.09.2019г., Общинският съвет

РЕШИ:

1. Одобрява задание за изработване на проект за изменение на Общия устройствен план на Перущица в обхват поземлени имоти: 020 100, 020 101, 020 102, 020 029, 020 028, 020 103, 020 104, 020 139, 020 140, 020 106, 020 141, 020 143, 020 144, 020 145 по КККР на Перущица на територия прилежаща западно на общински път – IV клас – Йоаким Груево – Перущица, южно от път III клас III – 375 – Пловдив - Пещера за определяне функционално предназначение: „земеделски територии с възможност за промяна на предназначението на земеделска земя за неземеделски нужди под въздействие на комуникацията“.

2. Разрешава да се изработи проект за частично изменение на Общия устройствен план на Перущица, одобрен с Решение №83, взето с Протокол №9/31.08.2015г. на Общински съвет Перущица, в обхват поземлени имоти: 020 100, 020 101, 020 102, 020 029, 020 028, 020 103, 020 104, , 020 139, 020 140, 020 106, 020 141, 020 143, 020 144, 020 145 по КККР на Перущица на територия прилежаща западно на общински път – IV клас – Йоаким Груево – Перущица, южно от път III клас III – 375 – Пловдив - Пещера за определяне функционално предназначение: „земеделски територии с възможност за промяна на предназначението на земеделска земя за неземеделски нужди под въздействие на комуникацията“.

3. Проектът по т.2 да се изработи в съответствие с одобреното задание и нормативните изисквания.

4. Възлага на Кмета на община Перущица да извърши необходимите действия по реда на чл.125 от ЗУТ за изпълнение на настоящото решение.

5. Общински съвет Перушица дава съгласие М. С. Г. да възложи от свое име и за своя сметка по съответния законов ред проучването и проектирането на изменението на Общият устройствен план на Перушица в обхват поземлени имоти: 020 100, 020 101, 020 102, 020 029, 020 028, 020 103, 020 104, , 020 139, 020 140, 020 106, 020 141, 020 143, 020 144, 020 145 по ККР на Перушица на територия прилежаща западно на общински път – IV клас – Йоаким Груево – Перушица, южно от път III клас III – 375 – Пловдив - Пещера за определяне функционално предназначение: „земеделски територии с възможност за промяна на предназначението на земеделска земя за неземеделски нужди под въздействие на комуникацията“.

Мотиви: Общински път – IV клас – Йоаким Груево – Перушица се явява гръбнак на формираща се зона с обществено – обслужващ и производствено – складов характер. Предпоставка за това са добрите транспортни връзки, благоприятната възможност за осигуряване на техническа инфраструктура – електроснабдяване, водоснабдяване. Не без значение е фактът, че по цялото останало трасе на пътя – Йоаким Груево – Перушица е предвидена възможност за смяна предназначението на земеделски земи за неземеделски нужди „Под въздействие на комуникацията“.

С оглед изискванията на чл.103, ал.4, а именно „Всеки устройствен план се съобразява с предвижданията на концепциите и схемите за пространствено развитие и устройствените планове от по-горна степен“ и чл.104, ал.1 от ЗУТ е необходимо да бъде проведена процедура по изменение на Общ устройствен план Перушица за осигуряване възможност за изработване на подробни устройствени планове за смяна предназначението на земеделска земя за неземеделски нужди.

Брой съветници: 13

Брой присъствали: 12

Брой „ЗА“: 12 /Атанаска Начева, Атанас Насков, Васко Даскалов, Георги Злачев, Гинка Косева, Елена Симеонова, Елица Данева, Иван Муров, Константин Витанов, Лилка Чолакова, Никола Янкулов, Рангел Божков/

Брой „ПРОТИВ“: 0

Брой „ВЪЗДЪРЖАЛИ СЕ“: 0

ПРЕДСЕДАТЕЛ НА ОБС:.....

/Иван Муров/

Протоколчик:.....

/Лилия Тенчева/